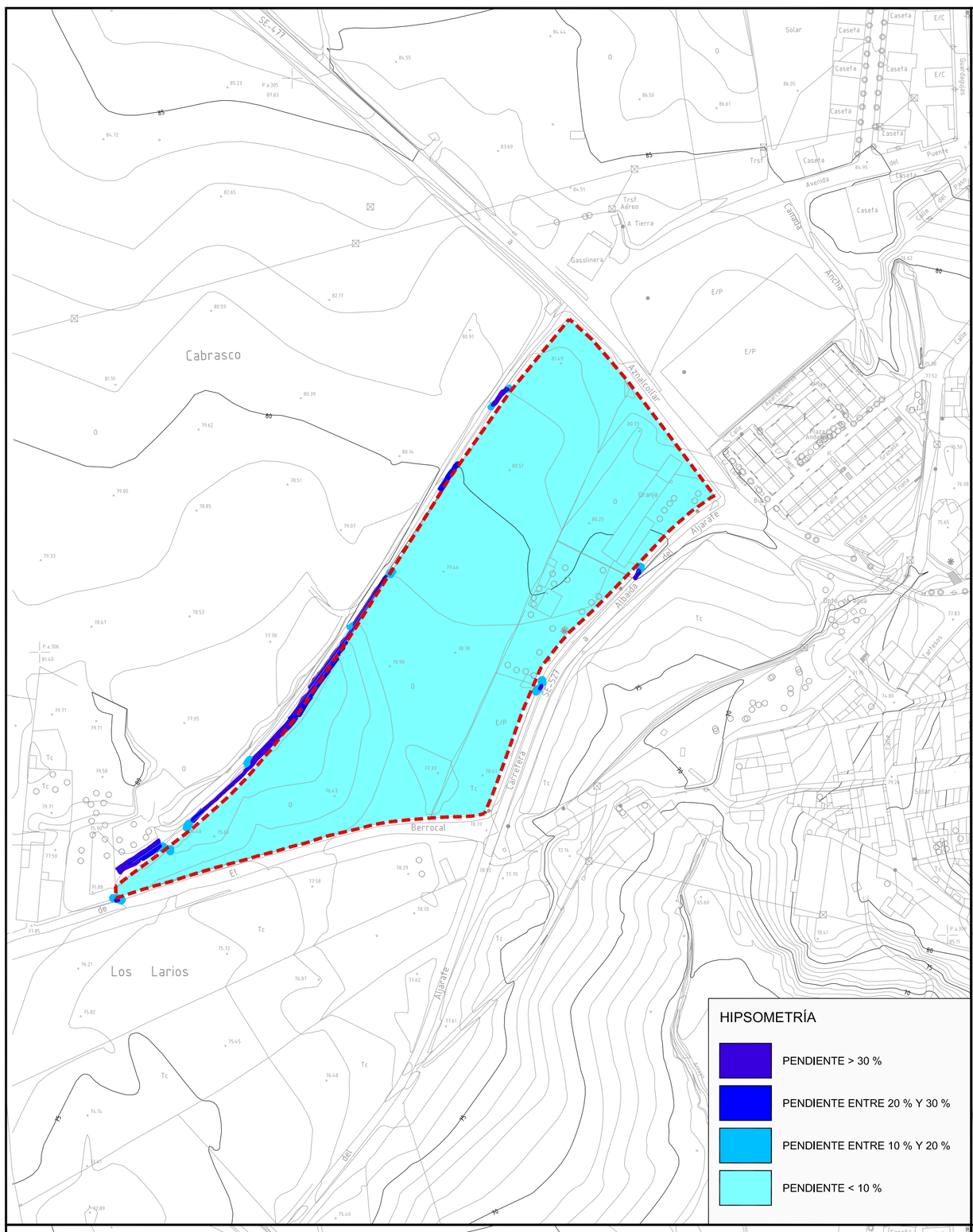

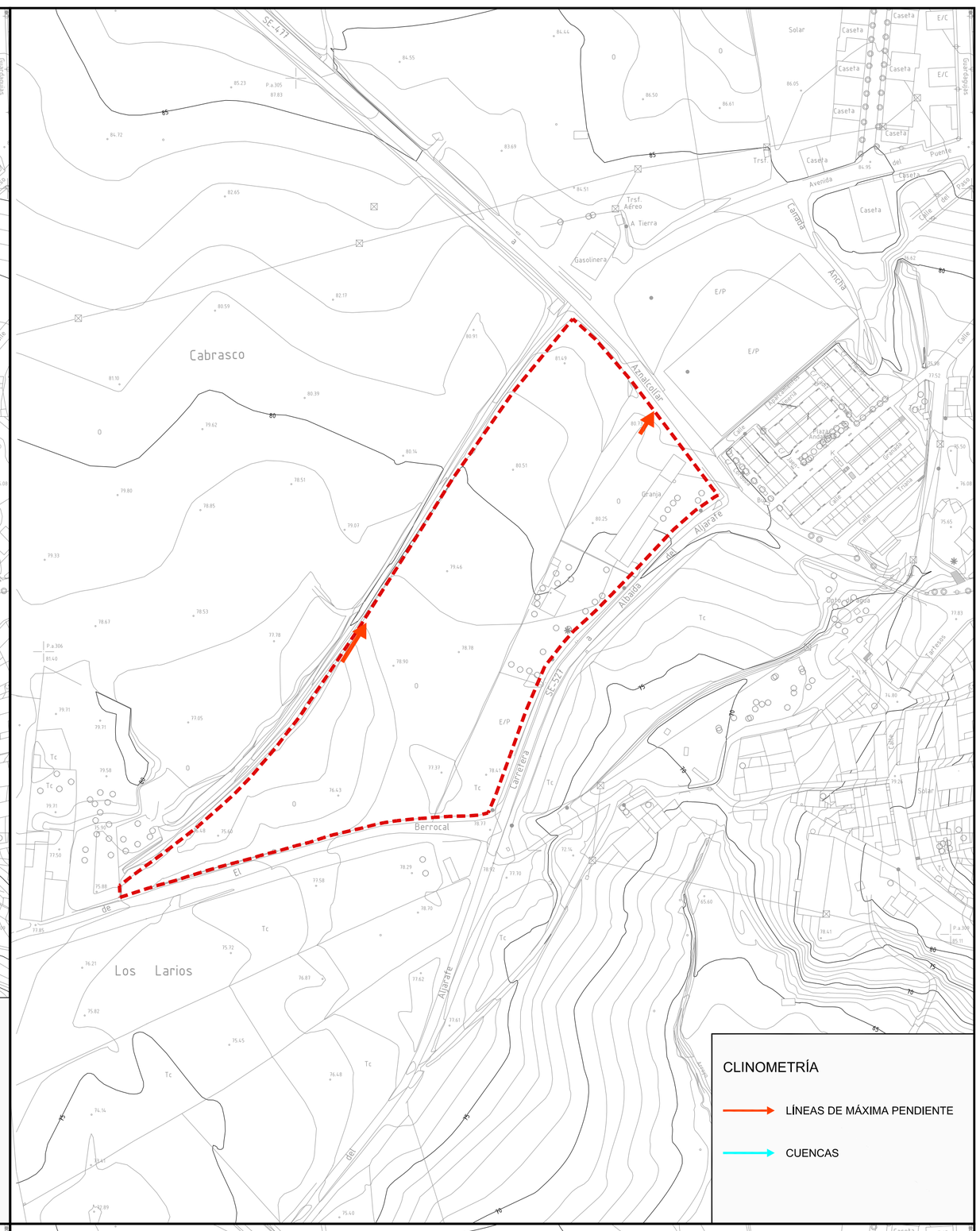

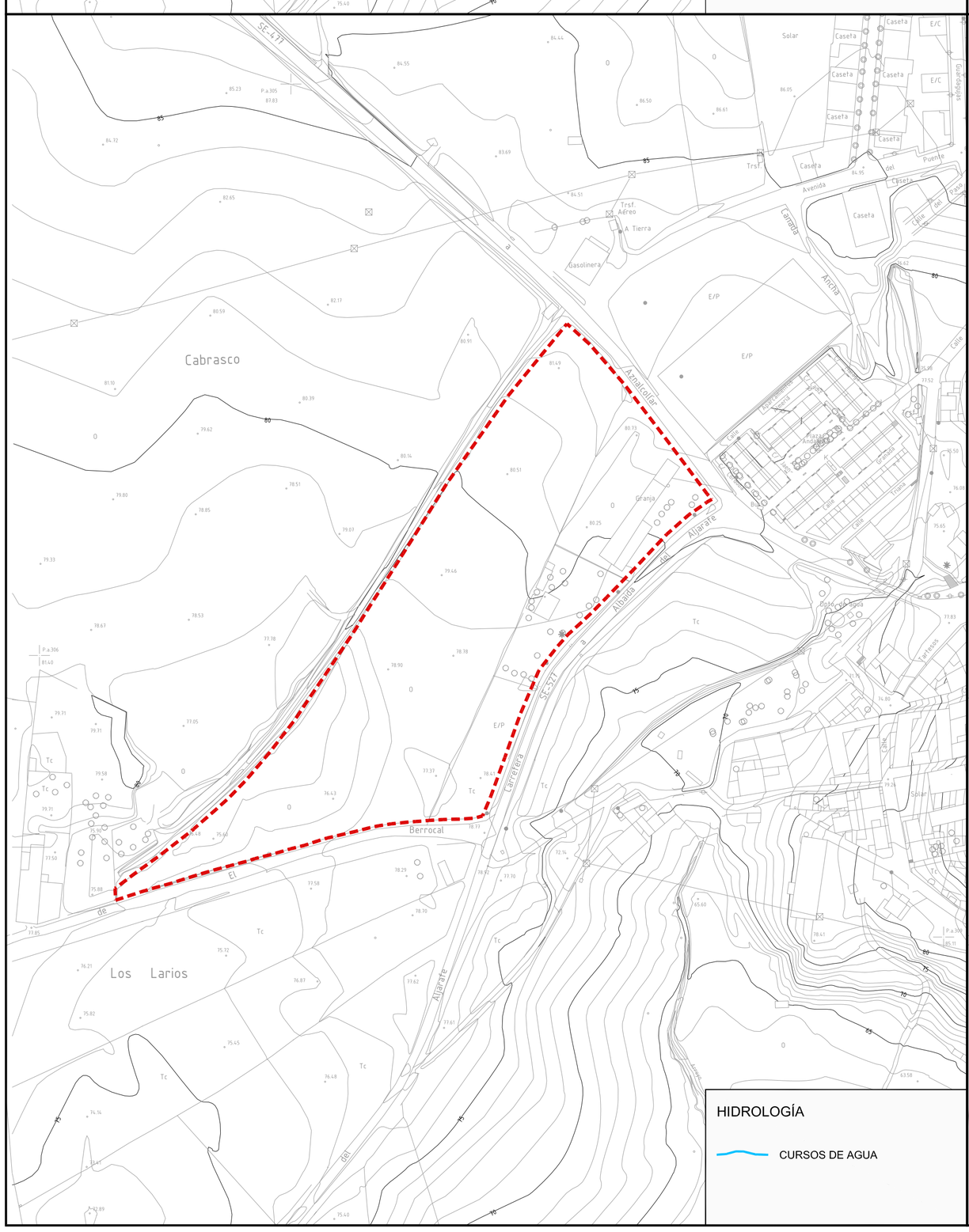

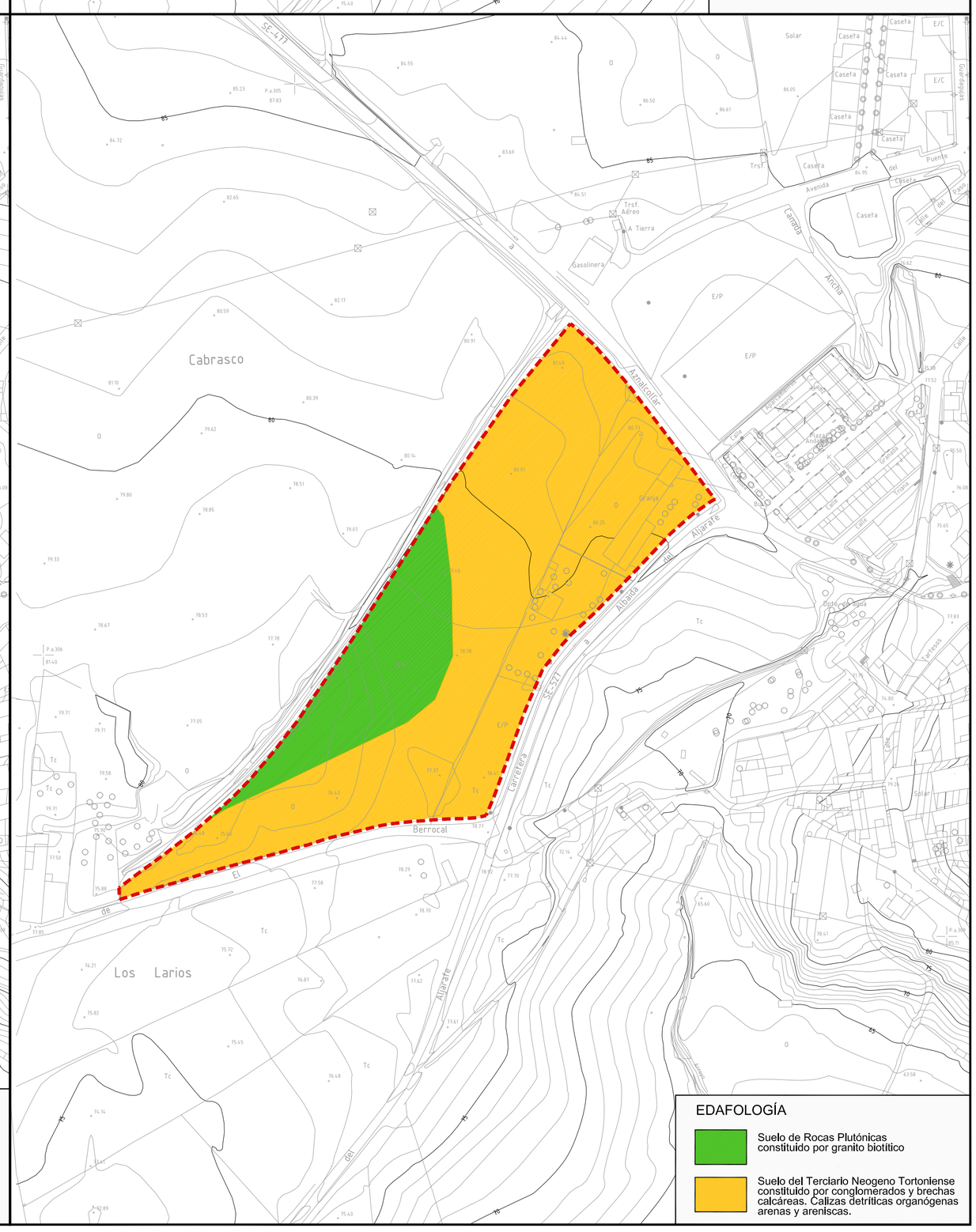

ÁMBITO DE LA ACTUACIÓN

CURVAS DE NIVEL CADA 5 METROS

CURVAS DE NIVEL CADA METRO

PLAN ESPECIAL SOBRE SUELO NO URBANIZABLE PARA LA IMPLANTACIÓN DE NUEVO RECINTO FERIAL Y ÁREA DEPORTIVA EN GERENA, SEVILLA

HIPSOMETRÍA, CLINOMETRÍA, HIDROLOGÍA, EDAFOLOGÍA

I4

E: 1/ 2.000

Plano de INFORMACIÓN

Enero 2008

PROMOTOR: Excmo. Ayto. de Gerena
C.I.F.: P- 4104500 F

PROYECTISTA: JOSÉ CARLOS BABIANO
Arqto. Col. COAS nº 2.668

PROYECTISTA: MANUEL RAMÍREZ UCEDA
Arqto. Col. COAJ nº 338