

- TERMINO MUNICIPAL
- SUELO URBANO Y URBANIZABLE
- ESPACIOS LIBRES
- SISTEMA DE COMUNICACIONES TERRITORIALES
- ZONA DE RESERVA DE SISTEMA DE COMUNICACIONES TERRITORIALES
- SUELO NO URBANIZABLE DE ESPECIAL PROTECCIÓN**
- POR LEGISLACIÓN ESPECÍFICA**
- CAUCES Y RIBERAS 1 ARROYO DEL RIOPIUDIO
- DESLINDE DOMINIO PUBLICO MARITIMO TERRESTRE DEL RIVERA DE HUELVA
- LIMITE DE LA ZONA DE SERVIDUMBRE DE PROTECCIÓN DEL RIVERA DE HUELVA
- SERVIDUMBRE DE PROTECCIÓN DEL DPMT DEL RIVERA DE HUELVA
- VÍAS PECUARIAS
- YACIMIENTOS ARQUEOLÓGICOS ZONA CAUTELAR (150 m.)
- POR PLANEAMIENTO URBANÍSTICO**
- VEGA DEL GUADALQUIVIR
- PROTECCIÓN DE CORNISA
- SUELO NO URBANIZABLE DE CARACTER NATURAL O RURAL**
- AGRÍCOLA
- AGRÍCOLA, AFECTO A EXPLOTACIÓN MINAS "LAS CRUCES"

**LEYENDA**





□ LÍMITE 2º MODIFICADO PLAN ESPECIAL EN EL MUNICIPIO DE SALTERAS

Fuente: ADAPTACIÓN PARCIAL A LA LOUA DE LAS NNSS DE SALTERAS

REVISIÓN PARCIAL DE LAS NNSS DE SALTERAS CON ADAPTACIÓN DE SUS DETERMINACIONES A LA LOUA  
 TEXTO REFUNDIDO AYTO. DE SALTERAS

**ORDENACIÓN DEL SUELO NO URBANIZABLE OM-2**

Escala: 1:20.000 Julio 2.009

REV.	FECHA	DIBUJADO	DESCRIPCIÓN	VERIFICADO	APROBADO
0	Febrero 2014	L.G.B.	EMISION	F.C.B	L.T.B.
 División de Medio Ambiente			<b>LOS INGENIEROS INDUSTRIALES:</b> FRANCISCO M. CORRALES BUSTILLO  COLEGIADO Nº: 4.308	ESTHER VALDIVIA LOIZAGA  COLEGIADO Nº: 3.827	
2º MODIFICADO DEL "PLAN ESPECIAL DE LA ACTUACIÓN MINERA LAS CRUCES"					
PLANO OM - 02 DE LA REVISIÓN PARCIAL DE LAS NNSS DE SALTERAS					
ESCALA: 1:20.000		PLANO PI-5		HOJA: 3/3	REVISION: 0