





LEYENDA

-  LÍMITE 2º MODIFICADO PLAN ESPECIAL
-  PARCELA 23 POLÍGONO 5 (2.726.236 m²)
-  PARCELA 24 POLÍGONO 5 (1.024.120 m²)
-  PARCELA 48 POLÍGONO 6 (451.108 m²)

Fuente Base topográfica: CLC® Cartografía Catastral de la Dirección General del Catastro

0	Febrero 2014	L.G.B.	EMISION	F.C.B	L.T.B.
REV.	FECHA	DIBUJADO	DESCRIPCION	VERIFICADO	APROBADO
 División de Medio Ambiente			LOS INGENIEROS INDUSTRIALES: FRANCISCO M. CORRALES BUSTILLO  COLEGIADO N°: 4.308	ESTHER VALDIVIA LOIZAGA  COLEGIADO N°: 3.827	
2º MODIFICADO DEL "PLAN ESPECIAL DE LA ACTUACIÓN MINERA LAS CRUCES"					
INFORMACIÓN CATASTRAL					
ESCALA: 1:15.000		PLANO PI-3		HOJA: 1/1	REVISION: 0