







-  MARGAS (NEOGENO)
-  GRANITO (CAMBRICO)
-  LIMOS, CANTOS, ARENAS Y GRAVA (CUATERNARIO)
-  INDIFERENCIADO (NEOGENO)
-  CALIZAS Y ARENISCAS (TERCIARIO)
-  PIZARRAS Y CUARCITAS (DEVONICO)
-  PIZARRAS, CALIZAS, ESQUISTOS (SILURICO)
-  ARENAS, ARENISCAS, CONGLOMERADOS Y CALIZAS

JUNTA DE ANDALUCIA
 CONSEJERIA DE OBRAS PUBLICAS Y TRANSPORTES
 DELEGACION PROVINCIAL DE SEVILLA
 COMISION
 PROVINCIAL DE ORDENACION DEL
 TERRITORIO Y URBANISMO
 29 JUN. 1994
 ACEPTADO


EXCMO. AYUNTAMIENTO DE GERENA
 NORMAS SUBSIDIARIAS MUNICIPALES
 INFORMACION TERRITORIO

GEOMORFOLOGIA PLANO Nº 3 HOJA Nº

EXCMA. DIPUTACION PROVINCIAL DE SEVILLA
 SERVICIO DE URBANISMO

ESCALA
 1:50000

FECHA DE REDACCION
 1.982


 ARQUITECTO. FERNANDO MENDOZA CASTELLS

*El presente documento fue aprobado por el Pleno Municipal, en sesión celebrada el 10-3-84.
 fecha 30-Marzo-84
 el Secretario.*

